




ZMĚNA Č. 1 ÚP DRAŽEŇ

I. Základní členění území
M 1:5 000















LEGENDA:

HRANICE V ÚZEMÍ:

-  hranice zastavěného území obcí ke zrušení
-  nová hranice zastavěného území k 15.04.2019
-  zastavitelné plochy - návrh

PRVKY ZÁKLADNÍHO ČLENĚNÍ ÚZEMÍ:

STAV	NÁVRH	
		zastavitelné plochy
		vodní plochy a toky
		silnice II. třídy II/205
		silnice III. třídy
		místní komunikace
		účelové, ostatní komunikace



Záznam o účinnosti Změny č. 1 ÚP Dražejov		
Orgán, který ÚPD vydal: Zastupitelstvo obce DRAŽEJOV	Datum nabytí účinnosti:	
Jméno, příjmení a funkce oprávněné úřední osoby pořizovatele: Ing. Marie Koderová starostka obce Dražejov	Otisk úředního razítka:	Podpis oprávněné úřední osoby podpis