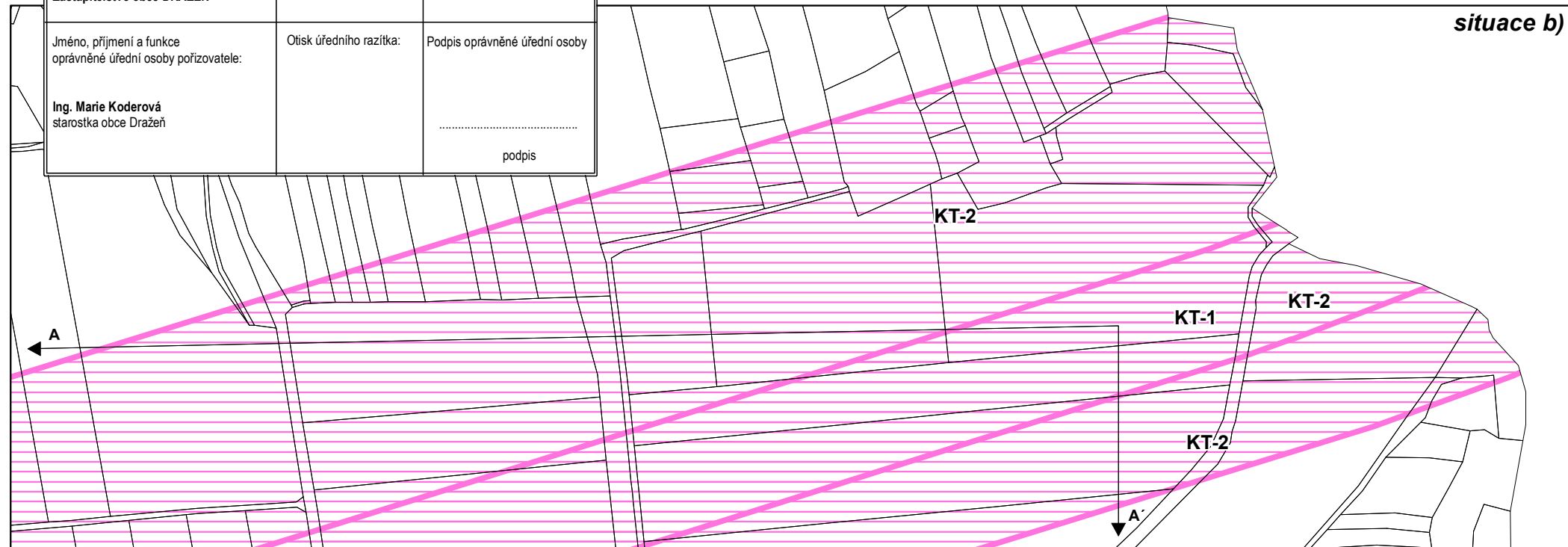
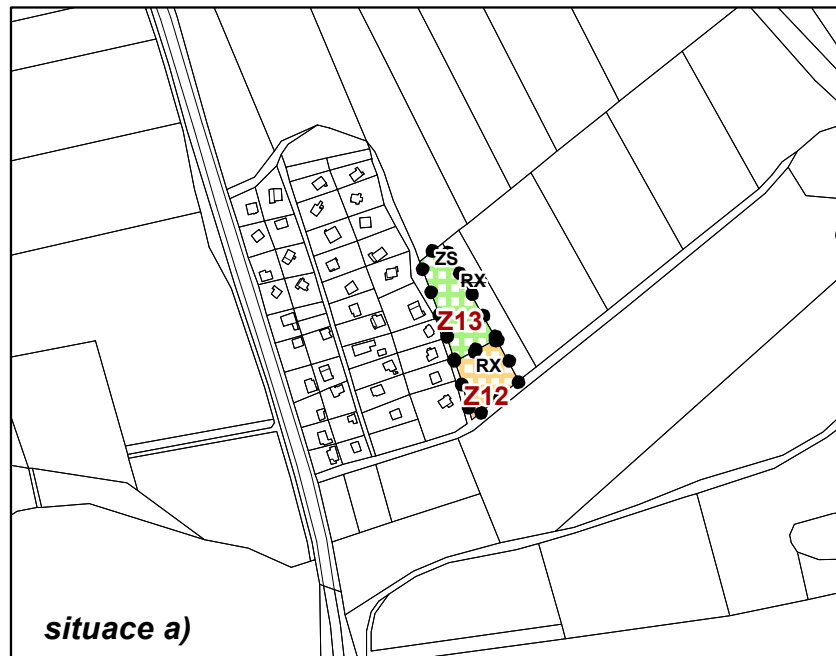


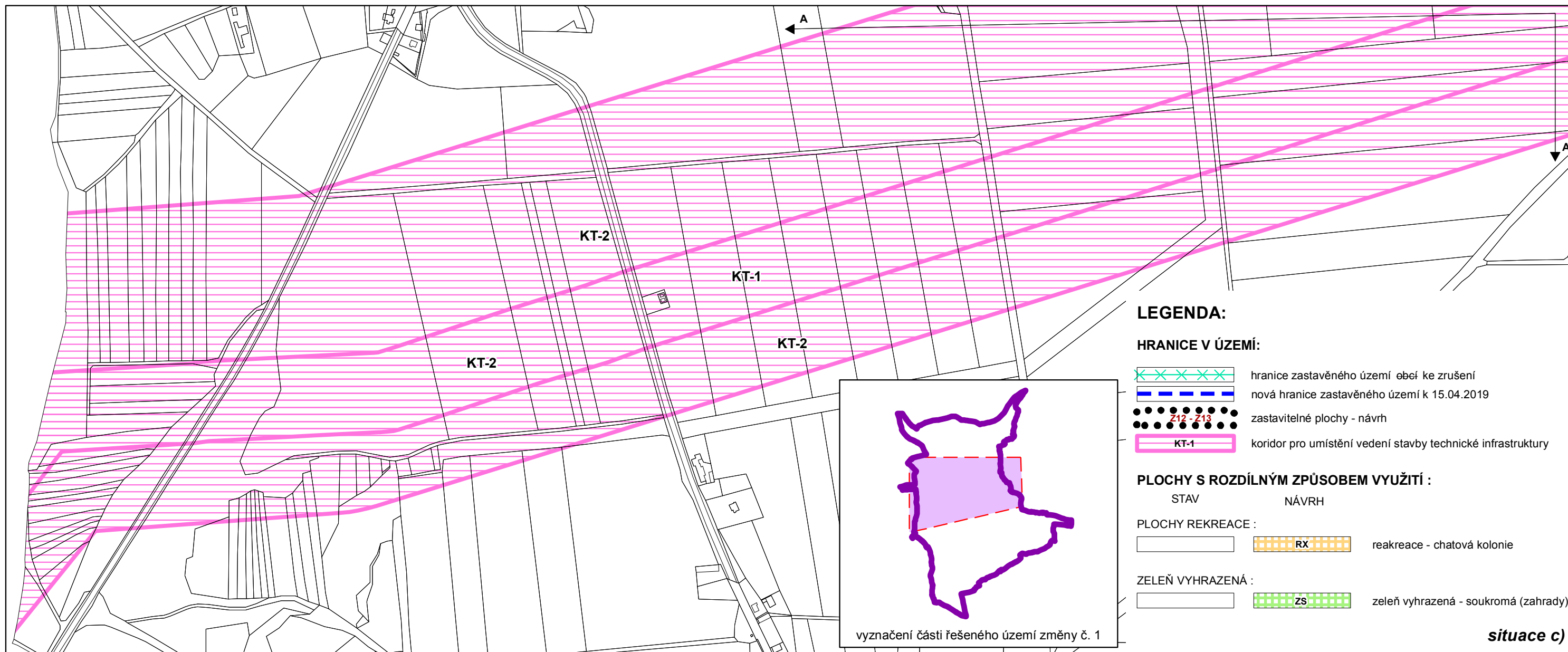
ZMĚNA Č. 1 ÚP DRAŽEŇ

Záznam o účinnosti Změny č. 1 ÚP Dražeň

II. Hlavní výkres
M 1:5 000



Orgán, který ÚPD vydal: Zastupitelstvo obce DRAŽEŇ	Datum nabytí účinnosti:	
Jméno, příjmení a funkce oprávněné úřední osoby pořizovatele: Ing. Marie Koderová starostka obce Dražeň	Otisk úředního razítka:	Podpis oprávněné úřední osoby podpis



LEGENDA:

HRANICE V ÚZEMÍ:

- hranice zastavěného území obeh ke zrušení
- nová hranice zastavěného území k 15.04.2019
- zastavitelné plochy - návrh
- KT-1 koridor pro umístění vedení stavby technické infrastruktury

PLOCHY S ROZDÍLNÝM ZPŮSOBEM VYUŽITÍ :

- | STAV | NÁVRH | |
|-------------------|-------|---|
| PLOCHY REKREACE : | | |
| | | RX reakce - chatová kolonie |
| ZELEŇ VYHRAZENÁ : | | |
| | | ZS zeleň vyhrazená - soukromá (zahrady) |

